

# COMUNE DI ARQUATA SCRIVIA – Provincia di Alessandria

## SCHEDATURA ANALITICA EDIFICI DI INTERESSE ELABORATO ALLEGATO AL PIANO DEL COLORE E DELL'ARREDO URBANO

scheda n°	1
-----------	---

LOCALIZZAZIONE: P.zza Santo Bertelli n°31

RIF. CATASTALI: foglio 5 – mappali 441

TIPOLOGIA EDILIZIA: Cortina edilizia continua, prospettante su piazza e su via

IDENTIFICAZIONE ELEMENTI DI INTERESSE: Facciata dipinta con affresco, camini, portale, facce marcapiano con mensole, arco d'accesso a via Interiore

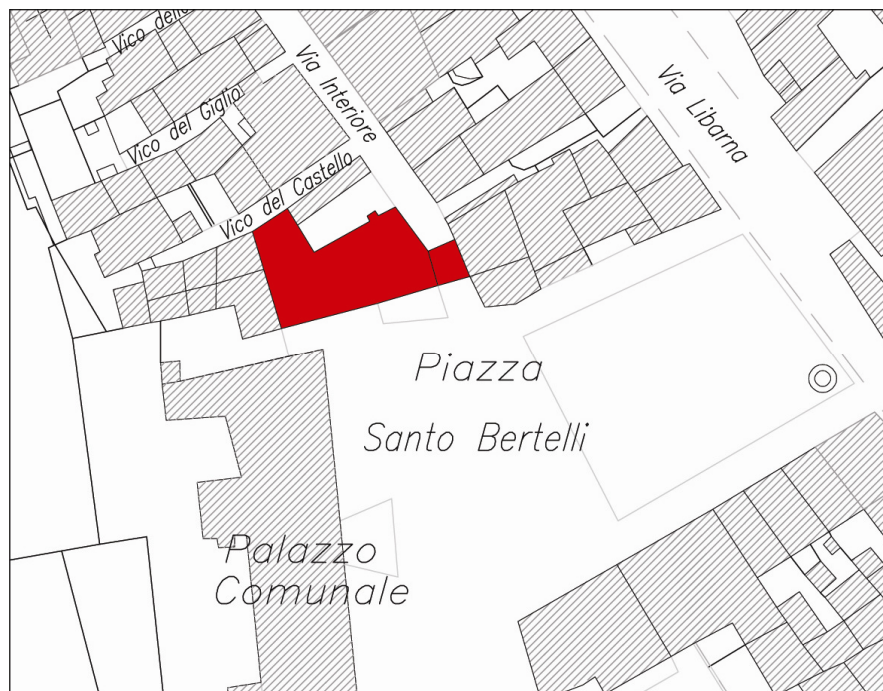
STATO DI CONSERVAZIONE: Mediocre stato conservativo

NOTE ANALITICO - DESCRITTIVE: L'edificio ad uso residenziale e a cortina continua, si sviluppa su tre piani fuori terra. Presenta numerosi elementi di interesse storico-architettonico che caratterizzano i prospetti su piazza Santo Bertelli e su via interiore. Il fronte piazza è caratterizzato da superfici affrescate e varco d'accesso al nucleo storico di via Interiore di pietra arenaria, con arcata a sesto acuto e conci in pietra da taglio che evidenziano evidenti segni di erosione. Camini monumentali con decorazioni sui quali sono presenti vaste aree di distacco dell'intonaco ed erosione del supporto.

L'edificio mostra un localizzato distacco dell'intonaco, dilavamento del pigmento pittorico, consistenti tracce di percolamento. Sono presenti apparati impiantistici ingombranti e serramenti in alluminio non originari ed incongrui alla tipologia costruttiva originaria.

Sulle facciate prospettanti su via Interiore sono evidenti molti elementi di matrice medievale che seppur in pessimo stato conservativo esprimono importanti connotati storici-architettonici: archetti ogivali pensili su mensole di arenaria, fasce marcapiano aggettanti, antichi sistemi di oscuramento esterni posti al di sopra dell'arco d'accesso, antiche tracce di tinteggiatura e di decorazioni sulle superfici in sbordo.

### RIFERIMENTO CARTOGRAFICO E LOCALIZZAZIONE IN MAPPA



**COMUNE DI ARQUATA SCRIVIA – Provincia di Alessandria**

**SCHEMATURA ANALITICA EDIFICI DI INTERESSE  
ELABORATO ALLEGATO AL PIANO DEL COLORE E DELL'ARREDO URBANO**

scheda n

1

RILIEVO FOTOGRAFICO:



# COMUNE DI ARQUATA SCRIVIA – Provincia di Alessandria

## SCHEDATURA ANALITICA EDIFICI DI INTERESSE ELABORATO ALLEGATO AL PIANO DEL COLORE E DELL'ARREDO URBANO

scheda n° 2

LOCALIZZAZIONE: Via Interiore n° 5,7  
RIF. CATASTALI: foglio 5 – mappali 429/430

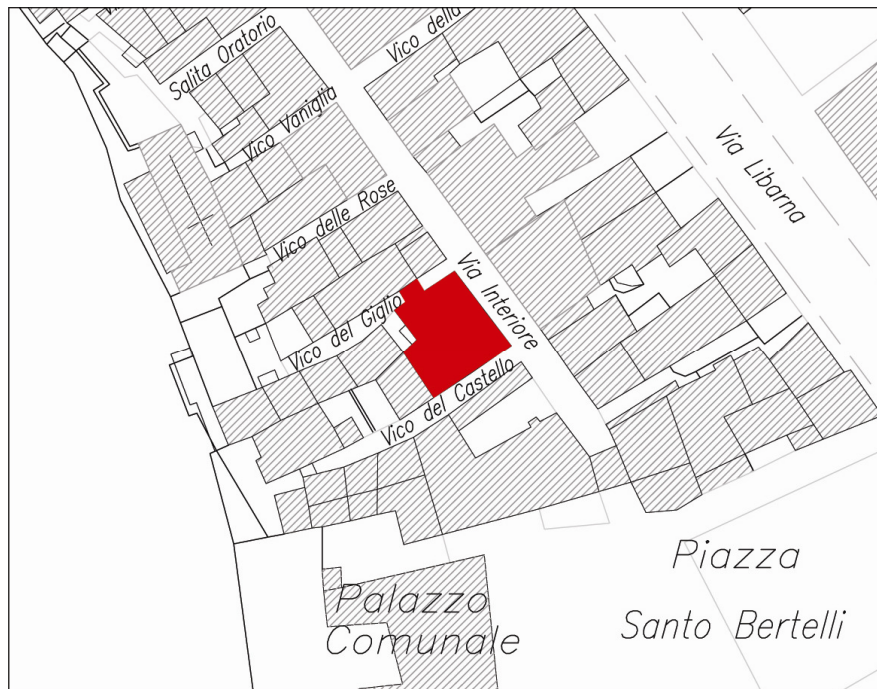
TIPOLOGIA EDILIZIA: Edificio di attestamento inserito all'interno della quinta architettonica di via Interiore

IDENTIFICAZIONE ELEMENTI DI INTERESSE: Facciata dipinta, portale d'ingresso seicentesco, balaustra in ghisa, edicola votiva

STATO DI CONSERVAZIONE: Mediocre stato conservativo del prospetto su via Interiore

NOTE ANALITICO - DESCRITTIVE: L'edificio presenta elementi di pregio sul fronte di via Interiore caratterizzato principalmente da un'interessante facciata dipinta, mentre i recenti interventi di ristrutturazione su Vico del Castello hanno alterato le peculiari caratteristiche del manufatto. Il portale d'ingresso di pietra arenaria riporta un'iscrizione con la data 1677, ed evidenzia fenomeni di degrado imputabili a zone aggredite da croste nere nella parte inferiore. Il balcone realizzato su due mensole in pietra arenaria presenta una balaustra in ghisa di epoca ottocentesca. La parte basale della facciata ha perso la propria connotazione a seguito di impropri interventi di manutenzione che hanno rimosso gli intonaci originali. Sono presenti apparati impiantistici ingombranti e serramenti in alluminio non originali ed incongrui alla tipologia costruttiva originaria.

### RIFERIMENTO CARTOGRAFICO E LOCALIZZAZIONE IN MAPPA



**COMUNE DI ARQUATA SCRIVIA – Provincia di Alessandria**

**SCHEMATURA ANALITICA EDIFICI DI INTERESSE  
ELABORATO ALLEGATO AL PIANO DEL COLORE E DELL'ARREDO URBANO**

scheda n

2

RILIEVO FOTOGRAFICO:



# COMUNE DI ARQUATA SCRIVIA – Provincia di Alessandria

## SCHEDATURA ANALITICA EDIFICI DI INTERESSE ELABORATO ALLEGATO AL PIANO DEL COLORE E DELL'ARREDO URBANO

scheda n° 3

LOCALIZZAZIONE: Via Interiore edificio adiacente la "casa gotica"

RIF. CATASTALI: foglio 5 – mappali 351

TIPOLOGIA EDILIZIA: Edificio ad angolo, di attestamento su via Interiore, adiacente "Casa Gotica"

IDENTIFICAZIONE ELEMENTI DI INTERESSE: Connotati tipologico costruttivi di matrice medievale

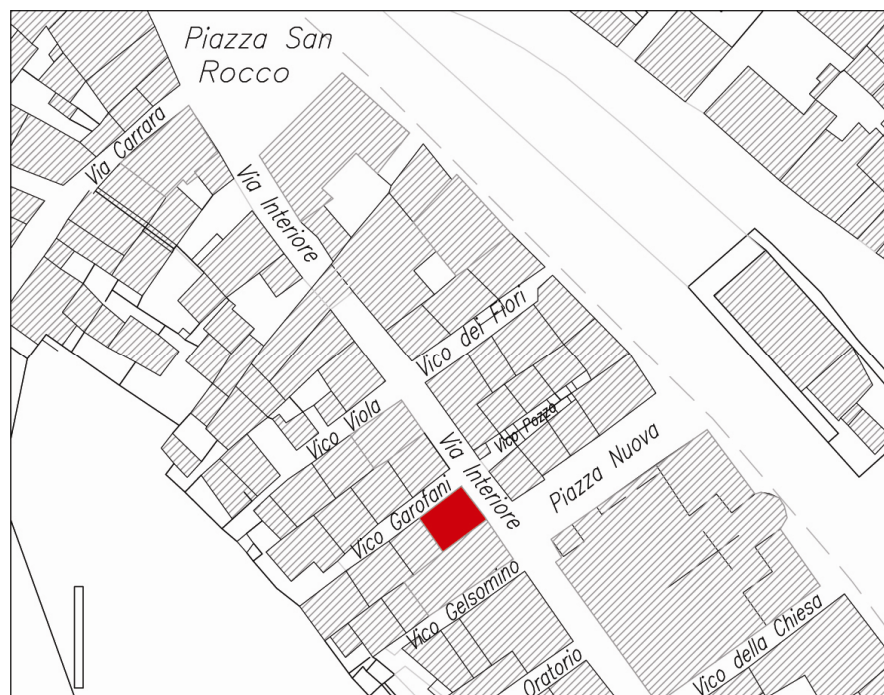
STATO DI CONSERVAZIONE: Mediocre stato conservativo e parziali superfetazioni che alterano lo stato originario

NOTE ANALITICO - DESCRITTIVE: L'edificio ad uso residenziale si sviluppa su tre piani fuori terra, con copertura a doppia falda e struttura lignea. Il timpano è caratterizzato da elementi decorativi in rilievo, mentre il fronte su vico Garofani presenta un evidente elemento superfetativo, aggettante rispetto il profilo di facciata.

L'edificio, adiacente alla "Casa Gotica" di via Interiore, pur non avendo elementi di particolare pregio in facciata, presenta una distribuzione delle aperture e una morfologia architettonica che permettono di ricondurre il fabbricato ad origini medievali. Il timpano inoltre risulta analogo alla "Casa Gotica" sia per dimensioni, che per la tipologia della cornice di coronamento aggettante.

La facciata presenta estesi fenomeni di degrado imputabili al distacco dell'intonaco, zone parzialmente erose e pesanti interventi antropici che alterano la distribuzione delle aperture e l'assetto del fabbricato in corrispondenza del primo livello fuori terra. In particolare la recente realizzazione di un'ampia serranda su fronte strada e la presenza di elementi metallici di sostegno per l'aggetto di vico Garofani sono certamente modifiche di epoche recenti.

### RIFERIMENTO CARTOGRAFICO E LOCALIZZAZIONE IN MAPPA



**COMUNE DI ARQUATA SCRIVIA – Provincia di Alessandria**

**SCHEMATURA ANALITICA EDIFICI DI INTERESSE  
ELABORATO ALLEGATO AL PIANO DEL COLORE E DELL'ARREDO URBANO**

scheda n

3

RILIEVO FOTOGRAFICO:



# COMUNE DI ARQUATA SCRIVIA – Provincia di Alessandria

## SCHEMATURA ANALITICA EDIFICI DI INTERESSE ELABORATO ALLEGATO AL PIANO DEL COLORE E DELL'ARREDO URBANO

scheda n	4
----------	---

LOCALIZZAZIONE: Via Interiore n°37
RIF. CATASTALI: foglio 5 – mappali 342

TIPOLOGIA EDILIZIA: Edificio ad angolo di attestamento su via Interiore

IDENTIFICAZIONE ELEMENTI DI INTERESSE: Prospetto con connotati tipologici di matrice medievale, arco ogivale nella parte basale e aggetto di facciata su mensola per i piani superiori

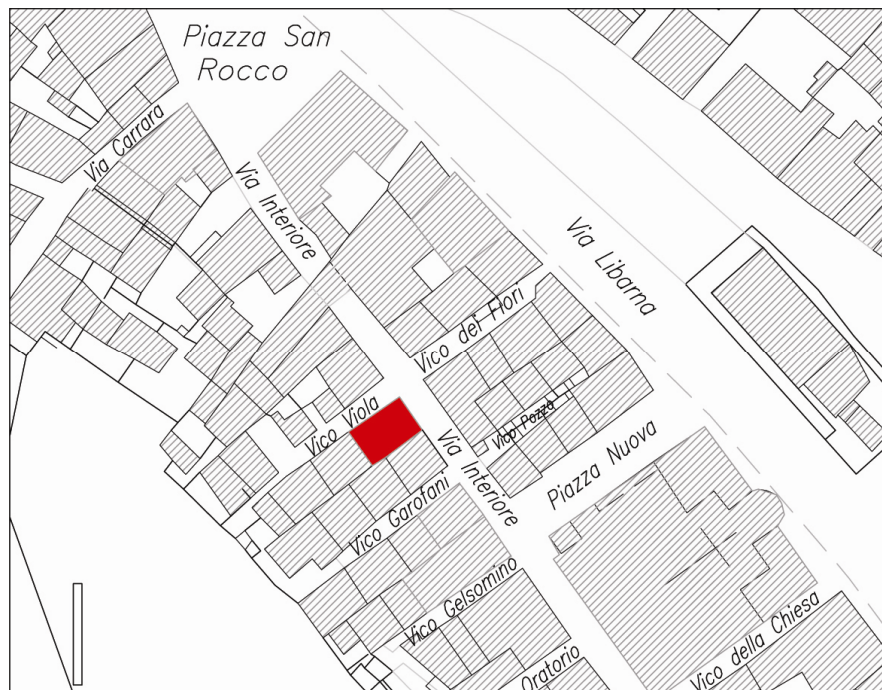
STATO DI CONSERVAZIONE: Mediocre stato conservativo

NOTE ANALITICO - DESCRITTIVE: L'edificio si sviluppa su tre piani fuori terra, con copertura a doppia falda e struttura lignea. La facciata è caratterizzata da interessanti elementi costruttivi e morfologici riconducibili al periodo medievale. In corrispondenza della zona basale si evidenzia un arco a tutto sesto e una cornice marcapiano che determina l' aggetto per i piani superiori.

La zona del cantonale, gli elementi di sbordo e l'armilla dell'arco sono costituiti da conci squadrati di pietra arenaria. In facciata è inoltre presente un antico sistema di oscuramento tradizionale, realizzato con ante cieche in legno.

Il mediocre stato conservativo dell'edificio è imputabile a lacune, lesioni verticali, e degrado generalizzato dell'intonaco con presenza di croste nere, distacco, fenomenici di erosione e disgregazione.

### RIFERIMENTO CARTOGRAFICO E LOCALIZZAZIONE IN MAPPA



**COMUNE DI ARQUATA SCRIVIA – Provincia di Alessandria**

**SCHEDATURA ANALITICA EDIFICI DI INTERESSE  
ELABORATO ALLEGATO AL PIANO DEL COLORE E DELL'ARREDO URBANO**

scheda n 4

RILIEVO FOTOGRAFICO:





# COMUNE DI ARQUATA SCRIVIA – Provincia di Alessandria

## SCHEDATURA ANALITICA EDIFICI DI INTERESSE ELABORATO ALLEGATO AL PIANO DEL COLORE E DELL'ARREDO URBANO

scheda n	5
----------	---

LOCALIZZAZIONE: Via Interiore n°57

RIF. CATASTALI: foglio 5 – mappali 291

TIPOLOGIA EDILIZIA: Edificio ad angolo posta all'inizio di via Interiore e prospettante su p.zza San Rocco

IDENTIFICAZIONE ELEMENTI DI INTERESSE: Tracce di facciata dipinta, portale barocco

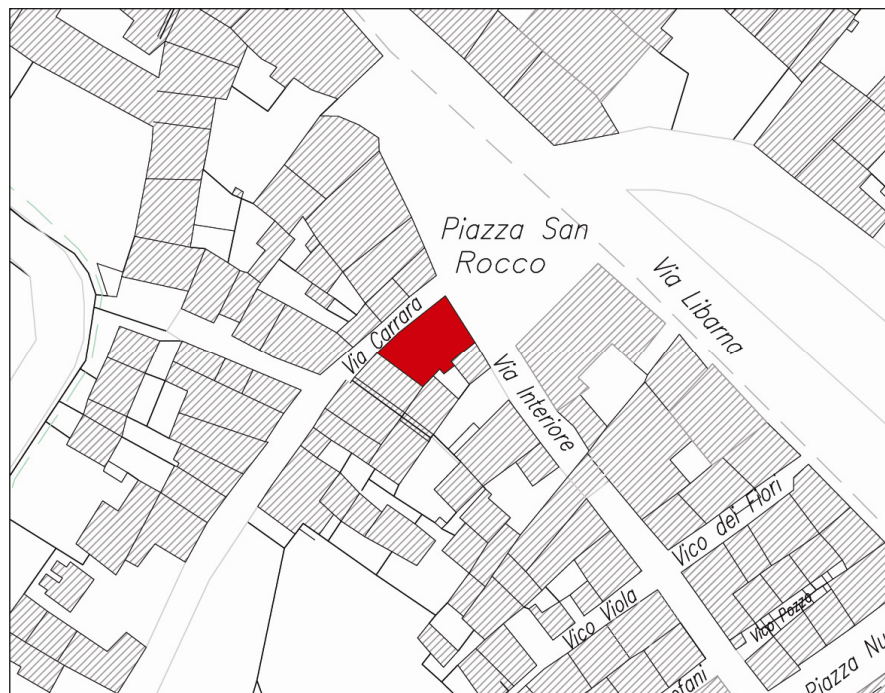
STATO DI CONSERVAZIONE: Mediocre stato conservativo

NOTE ANALITICO – DESCRITTIVE: L'edificio ad angolo si sviluppa su tre piani fuori terra e presenta una facciata tinteggiata in tempi recenti, ma con estese zone di distacco dell'intonaco. Attraverso tali lacune è possibile individuare tracce sottostanti di superfici decorate.

La parte basale è caratterizzata da un portale modanato di epoca barocca in pietra arenaria che arricchisce l'apparato decorativo di facciata.

Sia il degrado degli intonaci, che la presenza di apparati impiantistici alterano l'immagine generale della facciata.

### RIFERIMENTO CARTOGRAFICO E LOCALIZZAZIONE IN MAPPA



**COMUNE DI ARQUATA SCRIVIA – Provincia di Alessandria**

**SCHEMATURA ANALITICA EDIFICI DI INTERESSE  
ELABORATO ALLEGATO AL PIANO DEL COLORE E DELL'ARREDO URBANO**

scheda n 5

RILIEVO FOTOGRAFICO:



# COMUNE DI ARQUATA SCRIVIA – Provincia di Alessandria

## SCHEDATURA ANALITICA EDIFICI DI INTERESSE ELABORATO ALLEGATO AL PIANO DEL COLORE E DELL'ARREDO URBANO

scheda n	6
----------	---

LOCALIZZAZIONE: P.zza San Rocco, via Interiore n°56 e via Libarna n°20

RIF. CATASTALI: foglio 5 – mappali 322

TIPOLOGIA EDILIZIA: Edificio ad angolo prospettante su via Interiore, p.zza San Rocco e via Libarna

IDENTIFICAZIONE ELEMENTI DI INTERESSE: Facciata dipinta

STATO DI CONSERVAZIONE: Discreto stato conservativo

NOTE ANALITICO – DESCRITTIVE: L'edificio libero su tre lati si sviluppa a in alzato su tre piani fuori terra.

La facciata pur evidenziando un parziale decadimento del pigmento pittorico, presenta ancora un buon stato conservativo dei fondi decorati. Le zone più alte, in corrispondenza dell'ultimo piano, protette dal dilavamento delle acque meteoriche dal sistema di copertura, presentano un miglior stato conservativo. Gli elementi in rilievo della zoccolatura e fascia marcapiano del primo livello sono presenti solo sul fronte di via Libarna.

Interessanti per la tipologia costruttiva tradizionale sono anche le mensole, le ringhiere dei balconi e i sistemi di oscuramento con persiane tradizionali, alla genovese.

### RIFERIMENTO CARTOGRAFICO E LOCALIZZAZIONE IN MAPPA



**COMUNE DI ARQUATA SCRIVIA – Provincia di Alessandria**

**SCHEDATURA ANALITICA EDIFICI DI INTERESSE  
ELABORATO ALLEGATO AL PIANO DEL COLORE E DELL'ARREDO URBANO**

scheda n 6

RILIEVO FOTOGRAFICO:



# COMUNE DI ARQUATA SCRIVIA – Provincia di Alessandria

## SCHEDATURA ANALITICA EDIFICI DI INTERESSE ELABORATO ALLEGATO AL PIANO DEL COLORE E DELL'ARREDO URBANO

scheda n	7
----------	---

LOCALIZZAZIONE: Via Interiore n°28
RIF. CATASTALI: foglio 5 – mappali 445/374

TIPOLOGIA EDILIZIA: Cortina edilizia continua prospettante su via Interiore

IDENTIFICAZIONE ELEMENTI DI INTERESSE: Connotati tipologico costruttivi di origine medievale, archi ogivali aggettanti e fascia marcapiano su mensole

STATO DI CONSERVAZIONE: Discreto stato conservativo

NOTE ANALITICO – DESCRITTIVE: Gli interventi manutentivi recenti, con stesura di intonaco cementizio, hanno di fatto alterato le antiche superfici murarie della facciata principale, tuttavia la scansione delle aperture e la tipologia costruttiva permettono di ricondurre il manufatto ad origini medievali.

Elementi di pregio architettonico sono gli archetti ogivali pensili su mensole, la fascia marcapiano aggettante in pietra di arenaria, i sistemi di oscuramento tradizionali con persiane e le chiusure al piano terra con ante in legno.

### RIFERIMENTO CARTOGRAFICO E LOCALIZZAZIONE IN MAPPA



**COMUNE DI ARQUATA SCRIVIA – Provincia di Alessandria**

**SCHEDATURA ANALITICA EDIFICI DI INTERESSE  
ELABORATO ALLEGATO AL PIANO DEL COLORE E DELL'ARREDO URBANO**

scheda n	7
----------	---

RILIEVO FOTOGRAFICO:



**COMUNE DI ARQUATA SCRIVIA – Provincia di Alessandria**

**SCHEMATURA ANALITICA EDIFICI DI INTERESSE  
ELABORATO ALLEGATO AL PIANO DEL COLORE E DELL'ARREDO URBANO**

scheda n 8

LOCALIZZAZIONE: Via Interiore n°16  
RIF. CATASTALI: foglio 5 – mappali 448

TIPOLOGIA EDILIZIA: Cortina edilizia continua prospettante su via Interiore

IDENTIFICAZIONE ELEMENTI DI INTERESSE: Connotati tipologico costruttivi di origine medievale, archi ogivali aggettanti e fascia marcapiano su mensole, pozzo barocco

STATO DI CONSERVAZIONE: Buono stato conservativo

NOTE ANALITICO – DESCRITTIVE: L'edificio ad uso residenziale si sviluppa su quattro piani fuori terra, con copertura a doppia falda in struttura lignea. La scansione delle aperture e la tipologia costruttiva evidenziano la matrice medievale del manufatto. Gli archetti ogivali pensili su mensole e la fascia marcapiano aggettante in pietra di arenaria costituiscono elementi di pregio architettonico. Le superfici murarie risultano rivestite con intonaco cementizio e presentano impattanti cavi impiantistici. Infine la presenza di un pozzo barocco con conci in pietra arenaria e laterizi nella parte basale conferisce maggiore importanza al manufatto.

**RIFERIMENTO CARTOGRAFICO E LOCALIZZAZIONE IN MAPPA**



**COMUNE DI ARQUATA SCRIVIA – Provincia di Alessandria**

**SCHEMATURA ANALITICA EDIFICI DI INTERESSE  
ELABORATO ALLEGATO AL PIANO DEL COLORE E DELL'ARREDO URBANO**

scheda n

8

RILIEVO FOTOGRAFICO:





# COMUNE DI ARQUATA SCRIVIA – Provincia di Alessandria

## SCHEDATURA ANALITICA EDIFICI DI INTERESSE ELABORATO ALLEGATO AL PIANO DEL COLORE E DELL'ARREDO URBANO

scheda n	9
----------	---

LOCALIZZAZIONE: Via Libarna n°92, 94 e 96

RIF. CATASTALI: foglio 5 – mappali 656

TIPOLOGIA EDILIZIA: Edificio ad angolo di attestamento su via Libarna

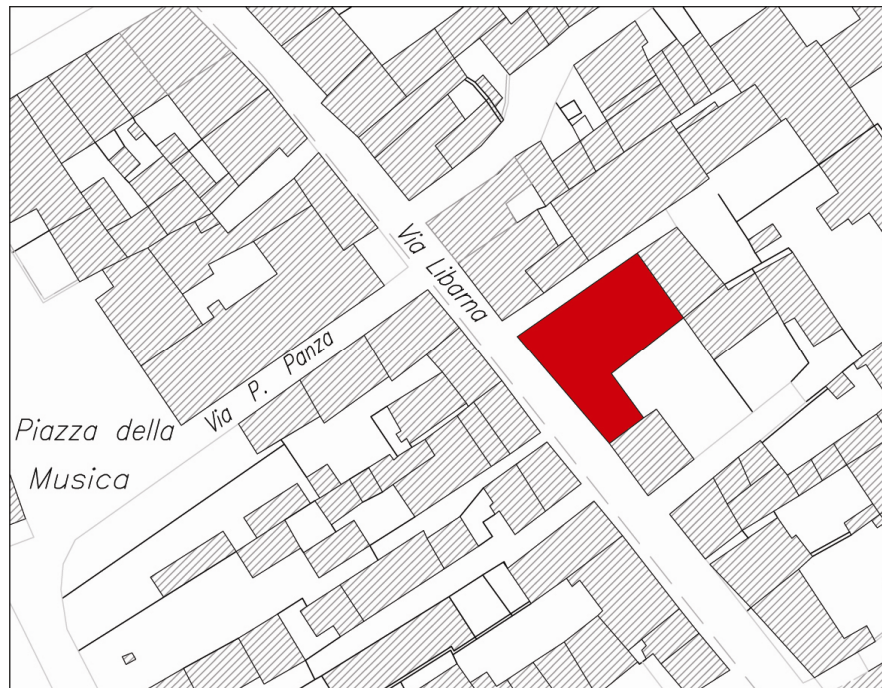
IDENTIFICAZIONE ELEMENTI DI INTERESSE: Zoccolatura al piano terra, fascia marcapiano e ricchi elementi decorativi in rilievo

STATO DI CONSERVAZIONE: Mediocre stato conservativo

NOTE ANALITICO – DESCRITTIVE: L'edificio si sviluppa su tre piani fuori terra ed è caratterizzato dalla presenza di una zoccolatura in bugnato con portali in legno e dalle aperture con elementi protettivi in ferro. I piani superiori, separati da fascia marcapiano modanata, presentano una scansione regolare di aperture e ricche cornici in rilievo.

Il mediocre stato manutentivo è imputabile a localizzati distacchi dell'intonaco e del pigmento pittorico, dalla presenza di muschi, licheni, patina biologica e aree erose da percolamento. Inoltre la recente realizzazione di un ampio ingresso con serranda sul fianco destro della facciata e il conseguente tamponamento di un'apertura al secondo livello, risultano superfetazione incongrue alla tipologia costruttiva originaria e alterano l'immagine unitaria del fronte.

### RIFERIMENTO CARTOGRAFICO E LOCALIZZAZIONE IN MAPPA



**COMUNE DI ARQUATA SCRIVIA – Provincia di Alessandria**

**SCHEMATURA ANALITICA EDIFICI DI INTERESSE  
ELABORATO ALLEGATO AL PIANO DEL COLORE E DELL'ARREDO URBANO**

scheda n 9

RILIEVO FOTOGRAFICO:



# COMUNE DI ARQUATA SCRIVIA – Provincia di Alessandria

## SCHEDATURA ANALITICA EDIFICI DI INTERESSE ELABORATO ALLEGATO AL PIANO DEL COLORE E DELL'ARREDO URBANO

scheda n	10
----------	----

LOCALIZZAZIONE: Via Libarna n°106

RIF. CATASTALI: foglio 5 – mappali 557

TIPOLOGIA EDILIZIA: Edificio ad angolo di attestamento su via Libarna

IDENTIFICAZIONE ELEMENTI DI INTERESSE: Facciata dipinta, elementi architettonici in aggetto, balaustra balcone

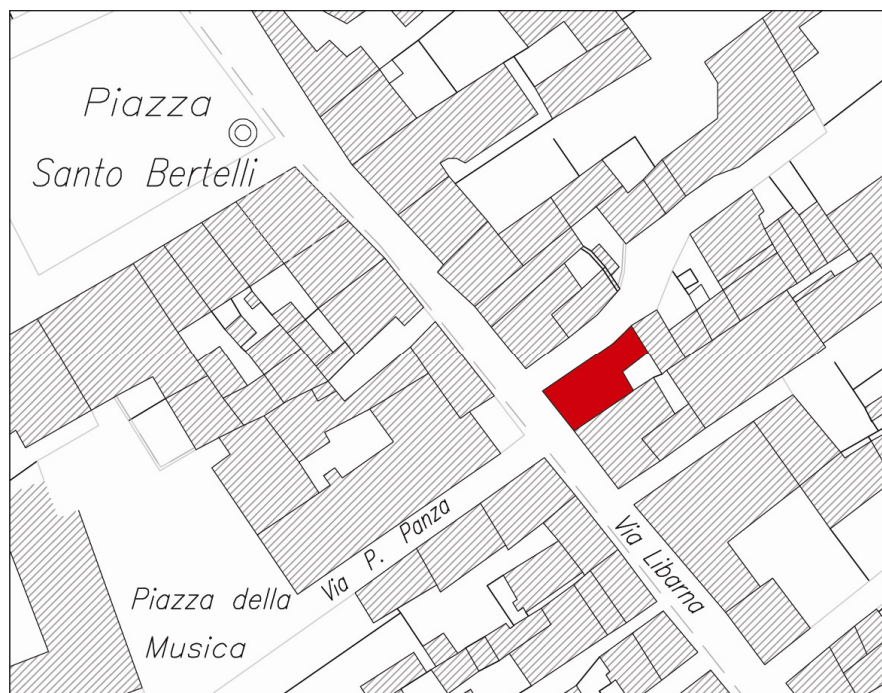
STATO DI CONSERVAZIONE: Mediocre stato conservativo

NOTE ANALITICO – DESCRITTIVE: L'edificio si sviluppa su tre piani fuori terra, con ampia apertura centrale al piano terra, scuri esterni alla genovese per le aperture dei piani sovrastanti e passafuori per la copertura.

La facciata, pur evidenziando un parziale decadimento del pigmento pittorico, presenta ancora un buon stato conservativo dei fondi decorati, mentre la parte basale, corrispondente con il piano terra, a seguito di recenti interventi manutentivi risulta essere compromessa, avendo perso gli originali connotati tipologico-costruttivi.

Il balcone, infine, costituisce un ulteriore elemento che caratterizza il prospetto con mensole decorate e balaustra in ferro battuto.

### RIFERIMENTO CARTOGRAFICO E LOCALIZZAZIONE IN MAPPA



RILIEVO FOTOGRAFICO:



# COMUNE DI ARQUATA SCRIVIA – Provincia di Alessandria

## SCHEDATURA ANALITICA EDIFICI DI INTERESSE ELABORATO ALLEGATO AL PIANO DEL COLORE E DELL'ARREDO URBANO

scheda n	11
----------	----

LOCALIZZAZIONE: Via Libarna n°198, 200, 202, 204 e 206
RIF. CATASTALI: foglio 5 – mappali 394

TIPOLOGIA EDILIZIA: Edificio isolato con attestamento principale su via Libarna
---

IDENTIFICAZIONE ELEMENTI DI INTERESSE: Facciata dipinta, loggiato, lambrecchini
---

STATO DI CONSERVAZIONE: Pessimo stato conservativo
--

NOTE ANALITICO – DESCRITTIVE: Attualmente l'edificio si presenta in pessimo stato manutentivo, ma sotto la pellicola pittorica emerge, in corrispondenza delle zone precedentemente coperte dalle insegne, un ricco apparato decorativo dipinto in facciata. Inoltre la presenza di lambrecchini di coronamento e di un loggiato all'ultimo livello caratterizzano ulteriormente il manufatto.
--

Tuttavia serramenti, davanzali e aperture al piano terra risultano incongrui e dequalificanti per il manufatto.

Oltre a cause di natura antropica (incongrui passaggi impiantistici e invasive canalizzazioni), il pessimo stato conservativo dell'edificio è imputabile anche al forte degrado generalizzato dell'intonaco che presenta vaste lacune, zone in distacco, fenomeni di erosione e disgregazione.

### RIFERIMENTO CARTOGRAFICO E LOCALIZZAZIONE IN MAPPA



**COMUNE DI ARQUATA SCRIVIA – Provincia di Alessandria**

**SCHEMATURA ANALITICA EDIFICI DI INTERESSE  
ELABORATO ALLEGATO AL PIANO DEL COLORE E DELL'ARREDO URBANO**

scheda n 11

RILIEVO FOTOGRAFICO:



**COMUNE DI ARQUATA SCRIVIA – Provincia di Alessandria**

**SCHEMATURA ANALITICA EDIFICI DI INTERESSE  
ELABORATO ALLEGATO AL PIANO DEL COLORE E DELL'ARREDO URBANO**

scheda n 12

LOCALIZZAZIONE: Via Libarna  
RIF. CATASTALI: foglio 5 – mappali 385/386

TIPOLOGIA EDILIZIA: Edificio isolato e arretrato rispetto al filo strada di via Libarna

IDENTIFICAZIONE ELEMENTI DI INTERESSE: Facciata dipinta, balaustre balconi, lambrecchini

STATO DI CONSERVAZIONE: Buono stato conservativo

NOTE ANALITICO – DESCRITTIVE: L'edificio residenziale su tre piani fuori terra, di matrice eclettica, ben conserva i suoi peculiari caratteri tipologico-costruttivi tradizionali che conferiscono pregio architettonico ai fronti edilizi che sono visibili dagli spazi pubblici.

Il ricco apparato decorativo è stato realizzato tramite decorazioni dipinte direttamente sugli intonaci della facciata ed con elementi aggettanti, come la balaustra dei balconi e i lambrecchini di coronamento, che caratterizzano gli sbordi della copertura.

**RIFERIMENTO CARTOGRAFICO E LOCALIZZAZIONE IN MAPPA**



**COMUNE DI ARQUATA SCRIVIA – Provincia di Alessandria**

**SCHEMATURA ANALITICA EDIFICI DI INTERESSE  
ELABORATO ALLEGATO AL PIANO DEL COLORE E DELL'ARREDO URBANO**

scheda n 12

RILIEVO FOTOGRAFICO:





# COMUNE DI ARQUATA SCRIVIA – Provincia di Alessandria

## SCHEDATURA ANALITICA EDIFICI DI INTERESSE ELABORATO ALLEGATO AL PIANO DEL COLORE E DELL'ARREDO URBANO

scheda n	13
----------	----

LOCALIZZAZIONE: Via Libarna n°189

RIF. CATASTALI: foglio 5 – mappali 327

TIPOLOGIA EDILIZIA: Cortina edilizia continua prospettante su via Libarna

IDENTIFICAZIONE ELEMENTI DI INTERESSE: Facciata dipinta, balaustra in ferro battuto, scansione aperture

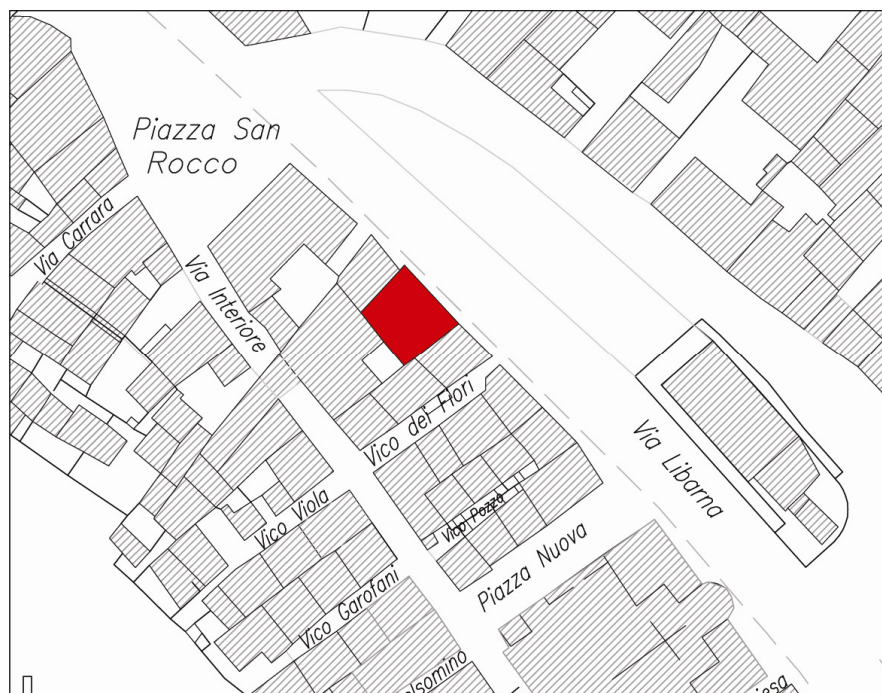
STATO DI CONSERVAZIONE: Mediocre stato conservativo

NOTE ANALITICO – DESCRITTIVE: La facciata decorata su tre livelli non riporta elementi in aggetto, ma attraverso la definizione di elementi modanati dipinti presenta un ricco apparato decorativo.

Le mensole dei balconi, le ringhiere in ferro battuto e i tradizionali sistemi di oscuramento esterno costituiscono ulteriori elementi caratterizzanti la facciata.

Lo stato di degrado è imputabile al decadimento della pellicola pittorica, a macchie diffuse sulla facciata e alla disgregazione della superficie pittorica, a causa del percolamento delle acque meteoriche sulle superfici del prospetto.

### RIFERIMENTO CARTOGRAFICO E LOCALIZZAZIONE IN MAPPA



RILIEVO FOTOGRAFICO:



**COMUNE DI ARQUATA SCRIVIA – Provincia di Alessandria**

**SCHEMATURA ANALITICA EDIFICI DI INTERESSE  
ELABORATO ALLEGATO AL PIANO DEL COLORE E DELL'ARREDO URBANO**

scheda n 14

LOCALIZZAZIONE: Via Libarna n°253, 255, 257, 259, 261  
RIF. CATASTALI: foglio 5 – mappali 32/82

TIPOLOGIA EDILIZIA: Cortina edilizia continua prospettante su via Libarna

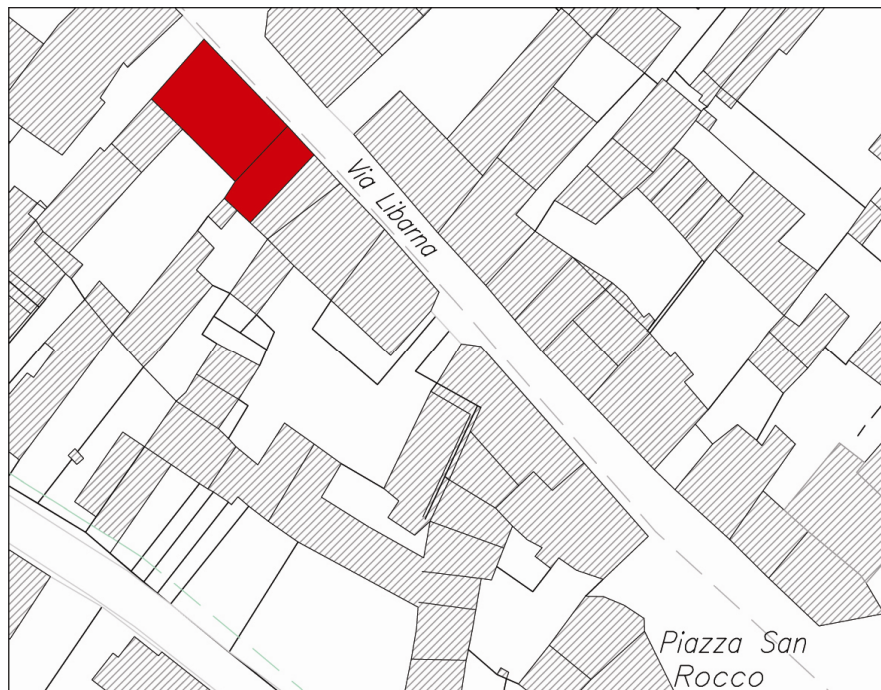
IDENTIFICAZIONE ELEMENTI DI INTERESSE: portale, cornicione di coronamento, schema distributivo delle aperture di matrice barocca.

STATO DI CONSERVAZIONE: Mediocre stato conservativo

NOTE ANALITICO – DESCRITTIVE: La distribuzione delle aperture sulla superficie di facciata e la cornice di coronamento, realizzata con mensoloni alla genovese, permettono di ricondurre il fabbricato all'epoca barocca. Attualmente l'edificio risulta alterato in corrispondenza della zona basale dalle nuove aperture realizzate per i servizi commerciali.

Lo stato di degrado dell'edificio è imputabile a consistenti e invasivi passaggi di impianti in facciata che alterano l'immagine del prospetto sulla via. Vi sono anche fenomeni di degrado sul cornicione causati dal percolamento delle acque meteoriche che investono le superfici murarie.

**RIFERIMENTO CARTOGRAFICO E LOCALIZZAZIONE IN MAPPA**



RILIEVO FOTOGRAFICO:

